

Urząd Gminy Jadów

ZATWIERDZAM

Wójt Gminy

WÓJT
Kokoszka
Dariusz Stanisław Kokoszka

GMINNA EWIDENCJA ZABYTKÓW ARCHEOLOGICZNYCH

**MAZOWIECKI WOJEWÓDZKI
KONSERWATOR ZABYTKÓW**

prof. dr hab. Jakub Lewicki

Uzgodniono:

.....

MWKZ

Opracowała:

Hanna Pobudkiewicz

Gminna ewidencja zabytków archeologicznych

Stanowisko archeologiczne wpisane do rejestru zabytków. Wojewódzki
Oddział Państwowej Służby Ochrony Zabytków w Siedlcach.

Gmina Jadów.

Miejscowość	Nr stanowiska AZP WKZ	Funkcja- chronologia- kultura archeologiczna	Nr rejestru
Zawiszyn	8/45/51-72	Pozostałości XVI w założenia obronnego	A-465 C-127

Stanowiska archeologiczne w ewidencji zabytków

Lp.	Miejscowość	Funkcja-chronologia- kultura archeologiczna	Nr stanowiska na obszarze AZP
AZP 51-72			
1.	Owsianka	ślady osadnictwa (neolit)	3
2.	Adampol	ślady osadnictwa (okres średniowieczny)	7
3.	Olszyny	ślady osadnictwa (okres średniowieczny)	8
4.	Zawiszyn	ślady osadnictwa (okres starożytny)	11
5.	Zawiszyn	ślady osadnictwa (okres wczesnośredniowieczny)	12
6.	Zawiszyn	ślady osadnictwa (okres średniowieczny)	13
7.	Zawiszyn	ślady osadnictwa (okres nowożytny)	14


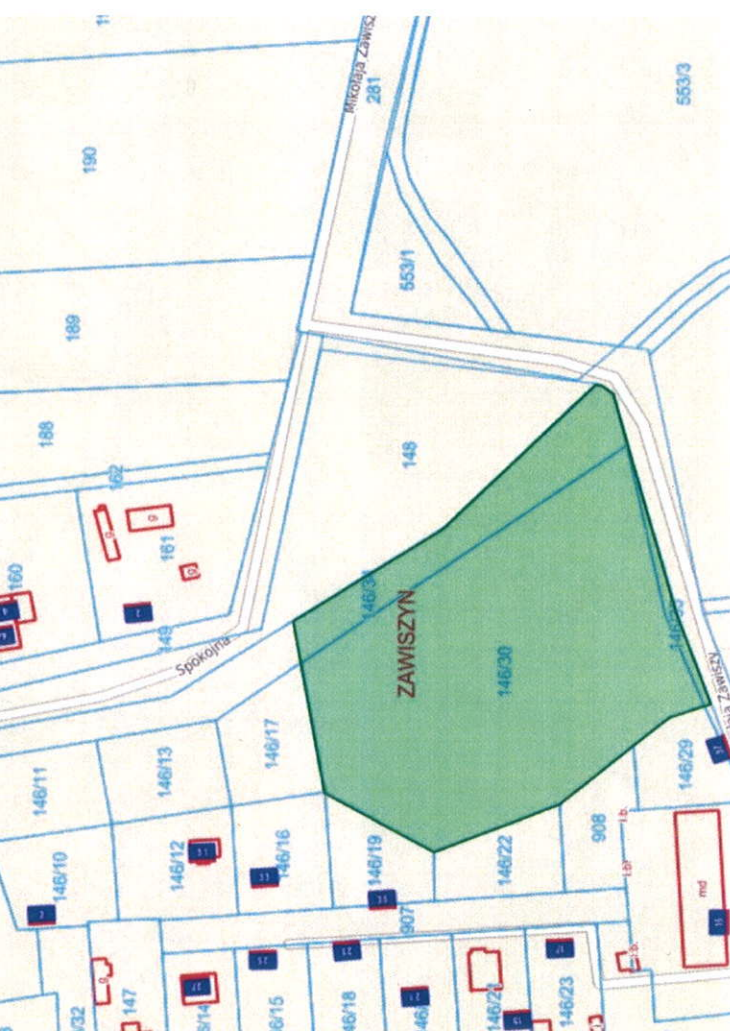
8.	Zawiszyn	ślady osadnictwa (okres wczesnośredniowieczny)	15
9.	Zawiszyn	ślady osadnictwa (okres wczesnośredniowieczny)	16
10.	Zawiszyn Kolonia	ślady osadnictwa (okres starożytny, wczesna epoka brązu, okres wczesnośredniowieczny)	17
11.	Zawiszyn Kolonia	ślady osadnictwa (okres średniowieczny)	18
12.	Myszadła	ślady osadnictwa (okres nowożytny)	19
13.	Wójty	ślady osadnictwa (wczesna epoka brązu)	20
14.	Wójty	ślady osadnictwa (okres wczesnośredniowieczny)	21
15.	Jadów	ślady osadnictwa (okres wczesnośredniowieczny)	22
16.	Jadów	ślady osadnictwa (starożytność, wczesnośredniowieczne, nowożytność)	23
17.	Jadów	ślady osadnictwa (nowożytność)	24
18.	Jadów	ślady osadnictwa (okres średniowieczny)	25
19.	Wójty	ślady osadnictwa (okres starożytny, okres średniowieczny)	26
20.	Wójty	ślady osadnictwa (okres średniowieczny)	27
21.	Wójty	ślady osadnictwa (wczesne średniowiecze, średniowiecze)	28
22.	Jadów	ślady osadnictwa (okres wczesnośredniowieczny)	29
23.	Urle	ślady osadnictwa (epoka brązu)	32
24.	Urle	ementarzysko (okres halsztacki)	33
25.	Urle	ementarzysko	34
26.	Urle	ślady osadnictwa (okres wpływów rzymskich)	35
27.	Urle	ślady osadnictwa (epoka brązu)	36
28.	Zawiszyn	ślady osadnictwa (neolit)	37
AZP 51-73			
29.	Starowola	ślady osadnictwa (okres starożytny), osada (nowożytność)	1
30.	Ruda	osada (wczesne średniowiecze, późne średniowiecze)	2
31.	Ruda	osada (okres wczesne średniowiecze, starożytność)	3

32.	Ruda	osada (okres starożytny, okres wczesnośredniowieczny)	4
33.	Ruda	osada (okres starożytny, okres wczesnośredniowieczny)	5
34.	Ruda	osada (okres starożytny, okres wczesnośredniowieczny)	6
35.	Starowola	osada (nowożytność)	17
36.	Starowola	ślady osadnictwa (starożytność), kuźnica (późne średniowiecze)	18
AZP 52-73			
37.	Podbale	cmentarzysko	8

Pozycja **od 23 do 27** miejscowość **Urle** stanowiska nieodnalezione.

Pozycja **28** miejscowość **Zawiszyn** stanowisko nieodnalezione.

Pozycja **od 30 do 34** miejscowość **Ruda** stanowisko prawdopodobnie nie istnieje lub jest stale niedostępne.

GEZ	KARTA ADRESOWA ZABYTKU NIERUCHOMEGO		
 <p>1. OBIEKT STANOWISKO ARCHEOLOGICZNE NA OBSZARZE 51-72</p>	<p>4. DATOWANIE XVI wiek</p>		
	<p>2. OBECNA FUNKCJA Pozostałości XVI- wiecznego założenia obronno-rezydencjonalnego</p>	<p>3. MATERIAŁ</p>	<p>21. MAPA Z ZAZNACZONYM STANOWISKIEM ARCHEOLOGICZNYM</p>
			
<p>5. MIEJSCOWOŚĆ Zawiszyn</p> <p>6. GMINA Jadów</p> <p>7. POWIAT wołomiński</p> <p>8. WOJEWÓDZTWO mazowieckie</p> <p>9. KOD POCZTOWY 05-280</p> <p>10. ADRES ul. Zawiszy M</p> <p>11. LOKALIZACJA N:52° 29' 51.38"; E: 21° 40' 41.69"</p> <p>12. LOKALIZACJA ARCHEOLOGICZNA Nr obszaru AZP Nr stanowiska na obszarze AZP 51-72 Nr stanowiska w miejscowości</p> <p>13. NUMER EWIDENCYJNY DZIAŁKI Obręb Zawiszyn Nr 146/30, 146/34, 146/35</p> <p>14. WŁASNOŚĆ prywatna</p> <p>15. RODZAJ UŻYTKOWANIA rolnictwo</p> <p>16. INFORMACJA O OCHRONIE Nr i data wpisu do rejestru zabytków nr rejestru. C-127 18.11.1997 r. Zapis w planie zagospodarowania przestrzennego</p> <p>Inne</p> <p>18. RODZAJE ZAGROŻEŃ</p>	<p>17. STAN ZACHOWANIA</p> <p>19. WPISUJĄCY DANE Hanna Pobudkiewicz</p>	<p>20. DATA WYKONANIA EWIDENCJI 2018-03-28</p>	

1 GEZ



1. OBIEKT **STANOWISKO ARCHEOLOGICZNE NR 3 NA OBSZARZE 51-72**

2. OBECNA FUNKCJA
Ślady Osadnictwa

3. MATERIAŁ
**Fr. Ceramiki, Fr. Polepy, Skrobacz
wykonany z odtupka, krzemień narzut.
bałk.**

4. DATOWANIE
Okres neolitu

21. MAPA Z ZAZNACZONYM STANOWISKIEM ARCHEOLOGICZNYM



17. STAN ZACHOWANIA

19. WPISUJĄCY DANE
Hanna Pobudkiewicz

20. DATA WYKONANIA EWIDENCJI
2018-03-28

KARTA ADRESOWA ZABYTKU NIERUCHOMEGO

5. MIEJSCOWOŚĆ **Owsianka**

6. GMINA **Jadów**

7. POWIAT **wołomiński**

8. WOJEWÓDZTWO **mazowiecki**

9. KOD POCZTOWY **05-280**

10. ADRES

11. LOKALIZACJA

12. LOKALIZACJA ARCHEOLOGICZNA

Nr obszaru AZP **51-72**

Nr stanowiska na obszarze AZP **3**

Nr stanowiska w miejscowości **1**

13. NUMER EWIDENCYJNY DZIAŁKI

14. WŁASNOŚĆ

15. RODZAJ UŻYTKOWANIA

16. INFORMACJA O OCHRONIE

Nr i data wpisu do rejestru zabytków

Zapis w planie zagospodarowania przestrzennego

Inne

18. RODZAJE ZAGROŻEN

2 GEZ

KARTA ADRESOWA ZABYTKU NIERUCHOMEGO



1. OBIEKT **STANOWISKO ARCHEOLOGICZNE NR 7 NA OBSZARZE 51-72**

2. OBECNA FUNKCJA
Ślady Osadnictwa

3. MATERIAŁ
Fr. Ceramiki

4. DATOWANIE
Okres średniowieczny

21. MAPA Z ZAZNACZONYM STANOWISKIEM ARCHEOLOGICZNYM



17. STAN ZACHOWANIA

19. WPISUJĄCY DANE
Hanna Pobudkiewicz

20. DATA WYKONANIA EWIDENCJI
2018-03-28

5. MIEJSCOWOŚĆ **Adampol**

6. GMINA **Jadów**

7. POWIAT **wołomiński**

8. WOJEWÓDZTWO **mazowiecki**

9. KOD POCZTOWY **05-280**

10. ADRES

11. LOKALIZACJA

12. LOKALIZACJA ARCHEOLOGICZNA

Nr obszaru AZP **51-72**

Nr stanowiska na obszarze AZP **7**

Nr stanowiska w miejscowości **1**

13. NUMER EWIDENCYJNY DZIAŁKI

14. WŁASNOŚĆ

15. RODZAJ UŻYTKOWANIA

16. INFORMACJA O OCHRONIE

Nr i data wpisu do rejestru zabytków

Zapis w planie zagospodarowania przestrzennego

Inne

18. RODZAJE ZAGROZEŃ

3 GEZ



KARTA ADRESOWA ZABYTKU NIERUCHOMEGO

1. OBIEKT **STANOWISKO ARCHEOLOGICZNE NR 8 NA OBSZARZE 51-72**

2. OBECNA FUNKCJA
Ślady Osadnictwa

3. MATERIAŁ
Fr. Ceramiki

4. DATOWANIE
Okres średniowieczny

21. MAPA Z ZAZNACZONYM STANOWISKIEM ARCHEOLOGICZNYM



5. MIEJSCOWOŚĆ **Olszyny**

6. GMINA **Jadów**

7. POWIAT **wołomiński**

8. WOJEWÓDZTWO **mazowiecki**

9. KOD POCZTOWY **05-280**

10. ADRES

11. LOKALIZACJA

12. LOKALIZACJA ARCHEOLOGICZNA

Nr obszaru AZP **51-72**

Nr stanowiska na obszarze AZP **8**

Nr stanowiska w miejscowości **1**

13. NUMER EWIDENCYJNY DZIAŁKI

14. WŁASNOŚĆ

15. RODZAJ UŻYTKOWANIA

16. INFORMACJA O OCHRONIE

Nr i data wpisu do rejestru zabytków

Zapis w planie zagospodarowania przestrzennego

Inne

18. RODZAJE ZAGROŻEŃ

17. STAN ZACHOWANIA

19. WPISUJĄCY DANE
Hanna Pobudkiewicz

20. DATA WYKONANIA EWIDENCJI
2018-03-28

4 GEZ



KARTA ADRESOWA ZABYTKU NIERUCHOMEGO

1. OBIEKT STANOWISKO ARCHEOLOGICZNE NR 11 NA OBSZARZE 51-72

2. OBECNA FUNKCJA
Ślady Osadnictwa

3. MATERIAŁ
Fr. Łuszczki krzem., narzut. Bałt.

4. DATOWANIE
Okres starożytny

21. MAPA Z ZAZNACZONYM STANOWISKIEM ARCHEOLOGICZNYM



5. MIEJSCOWOŚĆ Zawiszyn

6. GMINA Jadów

7. POWIAT wołomiński

8. WOJEWÓDZTWO mazowiecki

9. KOD POCZTOWY 05-280

10. ADRES

11. LOKALIZACJA

12. LOKALIZACJA ARCHEOLOGICZNA

Nr obszaru AZP **51-72**

Nr stanowiska na obszarze AZP **11**

Nr stanowiska w miejscowości **2**

13. NUMER EWIDENCYJNY DZIAŁKI

14. WŁASNOŚĆ

15. RODZAJ UŻYTKOWANIA

16. INFORMACJA O OCHRONIE

Nr i data wpisu do rejestru zabytków

Zapis w planie zagospodarowania przestrzennego


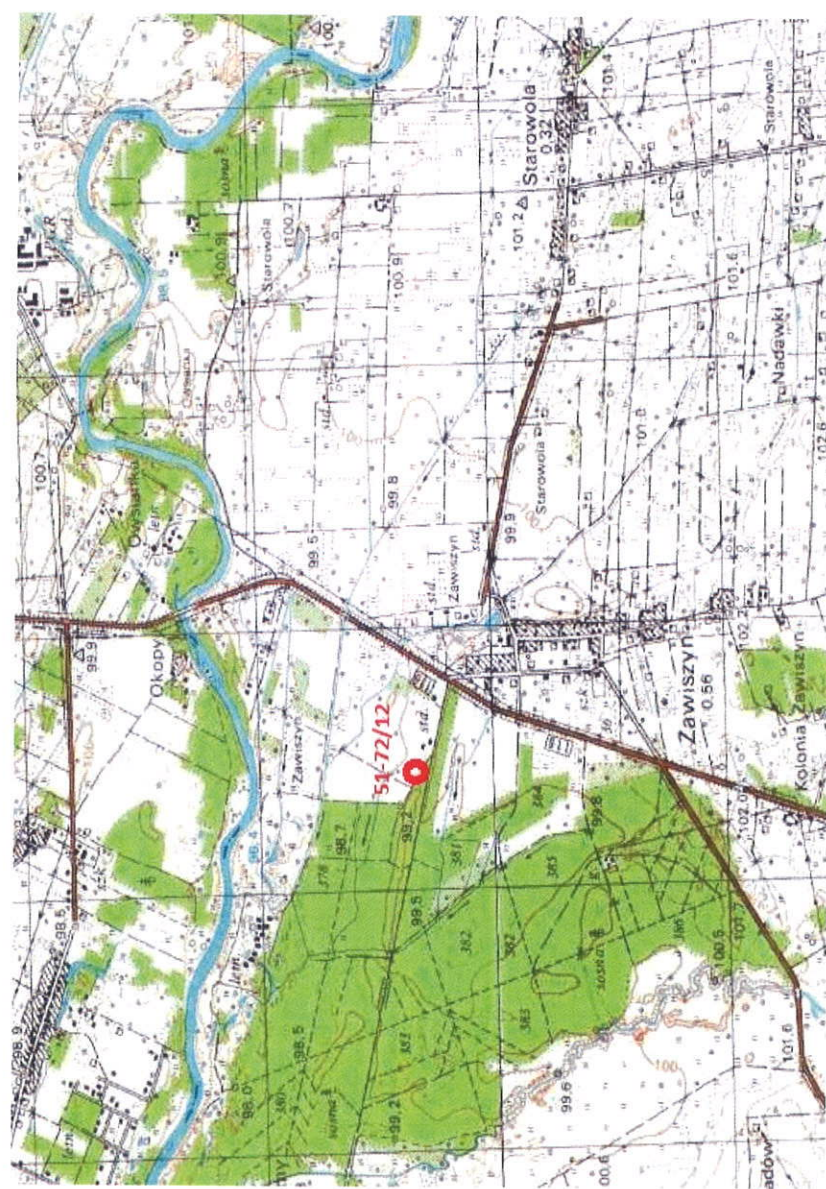
Inne

18. RODZAJE ZAGROZEŃ

17. STAN ZACHOWANIA

19. WPISUJĄCY DANE
Hanna Pobudkiewicz

20. DATA WYKONANIA EWIDENCJI
2018-03-28

<p>5 GEZ</p> 	<p align="center">KARTA ADRESOWA ZABYTKU NIERUCHOMEGO</p>		
<p>1. OBIEKT STANOWISKO ARCHEOLOGICZNE NR 12 NA OBSZARZE 51-72</p>	<p>2. OBECNA FUNKCJA Ślady Osadnictwa</p>	<p>3. MATERIAŁ Fr. Ceramiki</p>	<p>4. DATOWANIE Okres wczesnośredniowieczny</p>
<p>5. MIEJSCOWOŚĆ Zawieszyn</p>		<p>5. MIEJSCOWOŚĆ Zawieszyn</p>	
<p>6. GMINA Jadów</p>		<p>6. GMINA Jadów</p>	
<p>7. POWIAT wołomiński</p>		<p>7. POWIAT wołomiński</p>	
<p>8. WOJEWÓDZTWO mazowiecki</p>		<p>8. WOJEWÓDZTWO mazowiecki</p>	
<p>9. KOD POCZTOWY 05-280</p>		<p>9. KOD POCZTOWY 05-280</p>	
<p>10. ADRES</p>		<p>10. ADRES</p>	
<p>11. LOKALIZACJA</p>		<p>11. LOKALIZACJA</p>	
<p>12. LOKALIZACJA ARCHEOLOGICZNA Nr obszaru AZP 51-72 Nr stanowiska na obszarze AZP 12 Nr stanowiska w miejscowości 3</p>		<p>12. LOKALIZACJA ARCHEOLOGICZNA Nr obszaru AZP 51-72 Nr stanowiska na obszarze AZP 12 Nr stanowiska w miejscowości 3</p>	
<p>13. NUMER EWIDENCYJNY DZIAŁKI</p>		<p>13. NUMER EWIDENCYJNY DZIAŁKI</p>	
<p>14. WŁASNOŚĆ</p>		<p>14. WŁASNOŚĆ</p>	
<p>15. RODZAJ UŻYTKOWANIA</p>		<p>15. RODZAJ UŻYTKOWANIA</p>	
<p>16. INFORMACJA O OCHRONIE Nr i data wpisu do rejestru zabytków</p>		<p>16. INFORMACJA O OCHRONIE Nr i data wpisu do rejestru zabytków</p>	
<p>Zapis w planie zagospodarowania przestrzennego</p>		<p>Zapis w planie zagospodarowania przestrzennego</p>	
<p>Inne</p>		<p>Inne</p>	
<p>18. RODZAJE ZAGROZEŃ</p>		<p>18. RODZAJE ZAGROZEŃ</p>	
<p>21. MAPA Z ZAZNACZONYM STANOWISKIEM ARCHEOLOGICZNYM</p> 		<p>17. STAN ZACHOWANIA Hanna Pobudkiewicz</p>	
<p>19. WPISUJĄCY DANE Hanna Pobudkiewicz</p>		<p>20. DATA WYKONANIA EWIDENCJI 2018-03-28</p>	

6 GEZ



KARTA ADRESOWA ZABYTKU NIERUCHOMEGO

1. OBIEKT **STANOWISKO ARCHEOLOGICZNE NR 13 NA OBSZARZE 51-72**

2. OBECNA FUNKCJA
Ślady Osadnictwa

3. MATERIAŁ
Fr. Ceramiki

4. DATOWANIE
Okres średniowieczny

21. MAPA Z ZAZNACZONYM STANOWISKIEM ARCHEOLOGICZNYM



17. STAN ZACHOWANIA

19. WPISUJĄCY DANE
Hanna Pobudkiewicz

20. DATA WYKONANIA EWIDENCJI
2018-03-28

5. MIEJSCOWOŚĆ **Zawiszyn**

6. GMINA **Jadów**

7. POWIAT **wołomiński**

8. WOJEWÓDZTWO **mazowiecki**

9. KOD POCZTOWY **05-280**

10. ADRES

11. LOKALIZACJA

12. LOKALIZACJA ARCHEOLOGICZNA

Nr obszaru AZP **51-72**

Nr stanowiska na obszarze AZP **13**

Nr stanowiska w miejscowości **4**

13. NUMER EWIDENCYJNY DZIAŁKI

14. WŁASNOŚĆ

15. RODZAJ UŻYTKOWANIA

16. INFORMACJA O OCHRONIE

Nr i data wpisu do rejestru zabytków

Zapis w planie zagospodarowania przestrzennego

Inne

18. RODZAJE ZAGROZEŃ

7 GEZ



1. OBIEKT STANOWISKO ARCHEOLOGICZNE NR 14 NA OBSZARZE 51-72

2. OBECNA FUNKCJA
Ślady Osadnictwa

3. MATERIAŁ
Fr. Ceramiki

4. DATOWANIE
Okres nowożytny

21. MAPA Z ZAZNACZONYM STANOWISKIEM ARCHEOLOGICZNYM



17. STAN ZACHOWANIA

19. WPISUJĄCY DANE
Hanna Pobudkiewicz

20. DATA WYKONANIA EWIDENCJI
2018-03-28

KARTA ADRESOWA ZABYTKU NIERUCHOMEGO

5. MIEJSCOWOŚĆ **Zawiszyn**

6. GMINA **Jadów**

7. POWIAT **wołomiński**

8. WOJEWÓDZTWO **mazowiecki**

9. KOD POCZTOWY **05-280**

10. ADRES

11. LOKALIZACJA

12. LOKALIZACJA ARCHEOLOGICZNA

Nr obszaru AZP **51-72**

Nr stanowiska na obszarze AZP **14**

Nr stanowiska w miejscowości **5**

13. NUMER EWIDENCYJNY DZIAŁKI

14. WŁASNOŚĆ

15. RODZAJ UŻYTKOWANIA


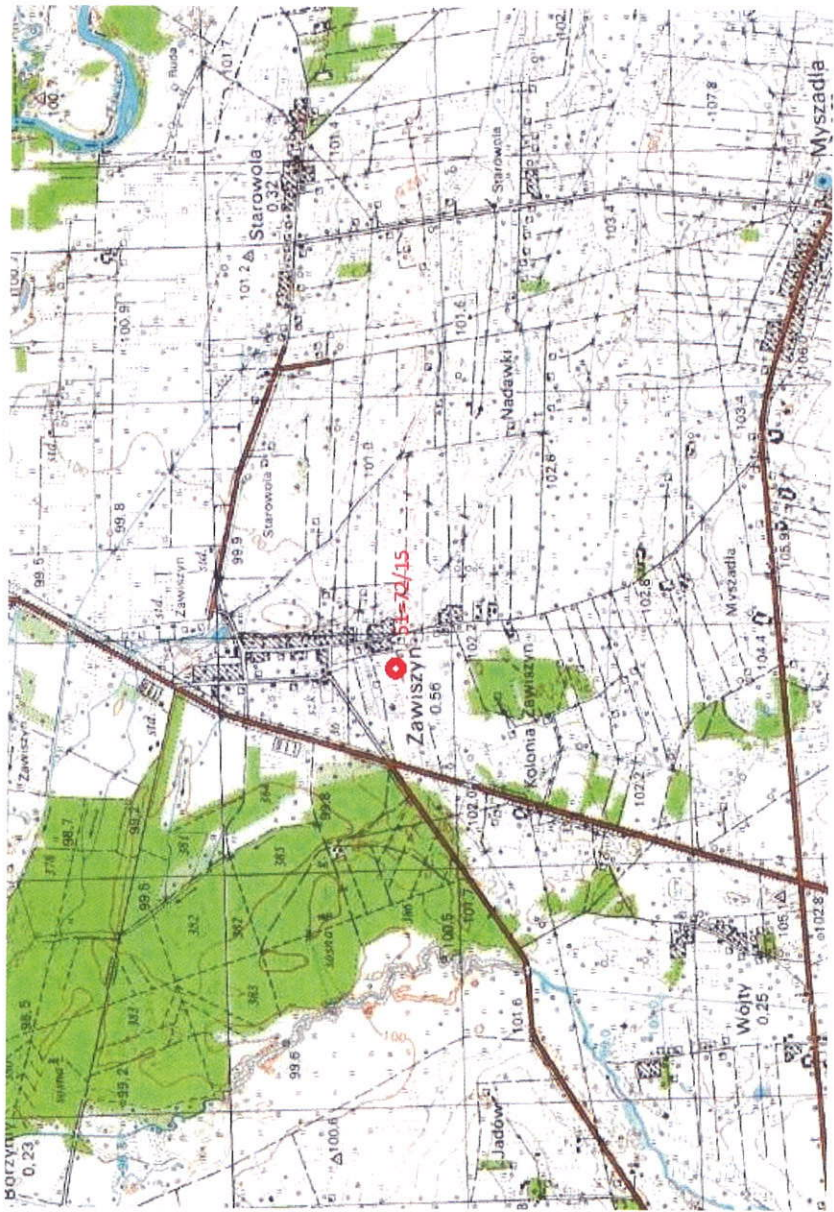
16. INFORMACJA O OCHRONIE

Nr i data wpisu do rejestru zabytków

Zapis w planie zagospodarowania przestrzennego

Inne

18. RODZAJE ZAGROŻEŃ

<p>8 GEZ</p>	<p align="center">KARTA ADRESOWA ZABYTKU NIERUCHOMEGO</p>			
	<p>1. OBIEKT STANOWISKO ARCHEOLOGICZNE NR 15 NA OBSZARZE 51-72</p>			
<p>2. OBECNA FUNKCJA Ślady Osadnictwa</p>	<p>3. MATERIAŁ Fr. Ceramiki</p>	<p>4. DATOWANIE Okres wczesnośredniowieczny</p>		
<p>21. MAPA Z ZAZNACZONYM STANOWISKIEM ARCHEOLOGICZNYM</p> 				
<p>5. MIEJSCOWOŚĆ Zawieszyn</p>	<p>6. GMINA Jadów</p>			
<p>7. POWIAT wołomiński</p>				
<p>8. WOJEWÓDZTWO mazowiecki</p>				
<p>9. KOD POCZTOWY 05-280</p>				
<p>10. ADRES</p>				
<p>11. LOKALIZACJA</p>				
<p>12. LOKALIZACJA ARCHEOLOGICZNA Nr obszaru AZP 51-72 Nr stanowiska na obszarze AZP 15 Nr stanowiska w miejscowości 6</p>				
<p>13. NUMER EWIDENCYJNY DZIAŁKI</p>				
<p>14. WŁASNOŚĆ</p>				
<p>15. RODZAJ UŻYTKOWANIA</p>				
<p>16. INFORMACJA O OCHRONIE Nr i data wpisu do rejestru zabytków</p>				
<p>Zapis w planie zagospodarowania przestrzennego</p>				
<p>Inne</p>				
<p>18. RODZAJE ZAGROZEŃ</p>				
<p>17. STAN ZACHOWANIA</p>	<p>19. WPISUJĄCY DANE Hanna Pobudkiewicz</p>	<p>20. DATA WYKONANIA EWIDENCJI 2018-3-28</p>		

9 GEZ



1. OBIEKT STANOWISKO ARCHEOLOGICZNE NR 16 NA OBSZARZE 51-72

2. OBECNA FUNKCJA
Ślady Osadnictwa

3. MATERIAŁ
Fr. Ceramiki

4. DATOWANIE
Okres wczesnośredniowieczny

21. MAPA Z ZAZNACZONYM STANOWISKIEM ARCHEOLOGICZNYM



KARTA ADRESOWA ZABYTKU NIERUCHOMEGO

5. MIEJSCOWOŚĆ
Zawiszyn

6. GMINA
Jadów

7. POWIAT
wołomiński

8. WOJEWÓDZTWO
mazowiecki

9. KOD POCZTOWY
05-280

10. ADRES

11. LOKALIZACJA

12. LOKALIZACJA ARCHEOLOGICZNA

Nr obszaru AZP
51-72

Nr stanowiska na obszarze AZP
16

Nr stanowiska w miejscowości
7

13. NUMER EWIDENCYJNY DZIAŁKI

14. WŁASNOŚĆ

15. RODZAJ UŻYTKOWANIA

16. INFORMACJA O OCHRONIE

Nr i data wpisu do rejestru zabytków

Zapis w planie zagospodarowania przestrzennego

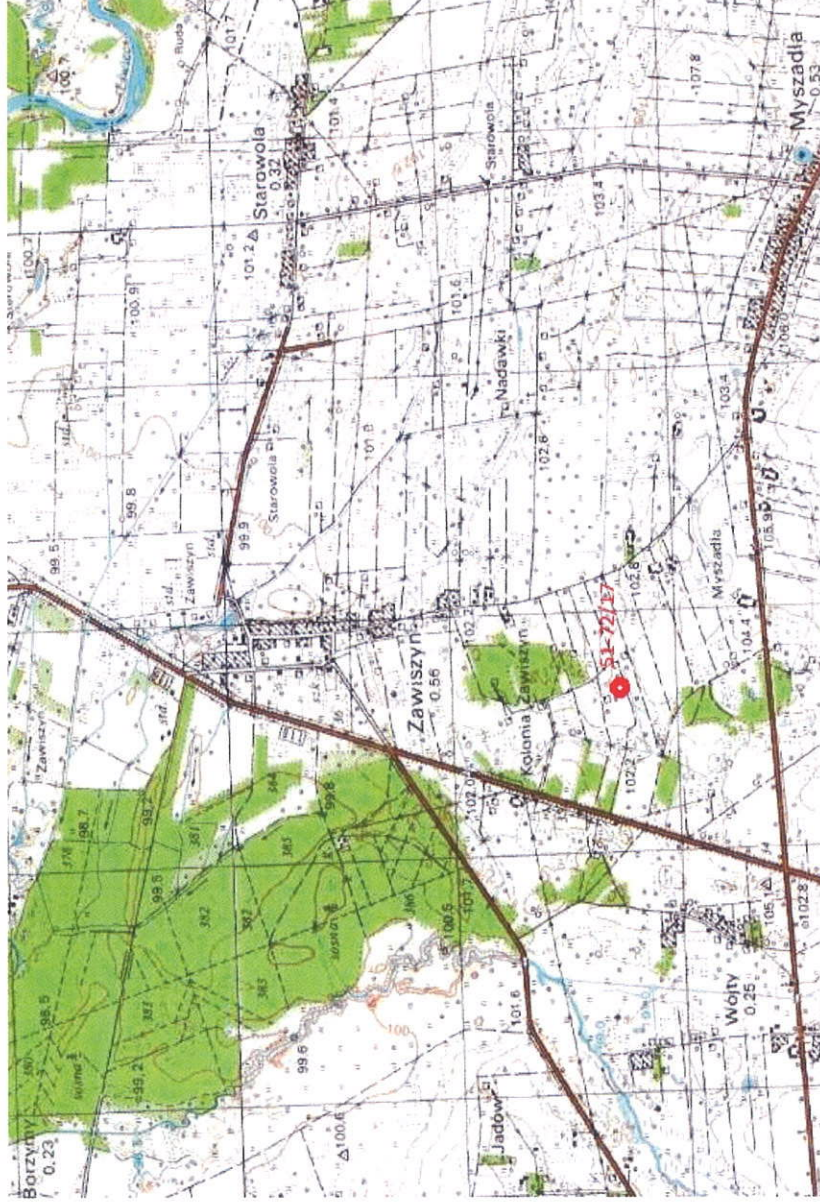
Inne

18. RODZAJE ZAGROZEŃ

17. STAN ZACHOWANIA

19. WPISUJĄCY DANE
Hanna Pobudkiewicz

20. DATA WYKONANIA EWIDENCJI
2018-03-28

10 GEZ
1. OBIEKT STANOWISKO ARCHEOLOGICZNE NR 17 NA OBSZARZE 51-72
KARTA ADRESOWA ZABYTKU NIERUCHOMEGO
2. OBECNA FUNKCJA
Ślady Osadnictwa
3. MATERIAŁ
Fr. Ceramiki
4. DATOWANIE
Okres starożytny, wczesna epoka
brązu, okres wczesnośredniowieczny
21. MAPA Z ZAZNACZONYM STANOWISKIEM ARCHEOLOGICZNYM

5. MIEJSCOWOŚĆ **Zawiszyn Kolonia**
6. GMINA **Jadów**
7. POWIAT **wotomiński**
8. WOJEWÓDZTWO **mazowiecki**
9. KOD POCZTOWY **05-280**
10. ADRES
11. LOKALIZACJA
12. LOKALIZACJA ARCHEOLOGICZNA

 Nr obszaru AZP **51-72**

 Nr stanowiska na obszarze AZP **17**

 Nr stanowiska w miejscowości **1**
13. NUMER EWIDENCYJNY DZIAŁKI
14. WŁASNOŚĆ
15. RODZAJ UŻYTKOWANIA
16. INFORMACJA O OCHRONIE

Nr i data wpisu do rejestru zabytków

Zapis w planie zagospodarowania przestrzennego

Inne

18. RODZAJE ZAGROZEŃ
17. STAN ZACHOWANIA
19. WPISUJĄCY DANE
Hanna Pobudkiewicz
20. DATA WYKONANIA EWIDENCJI
2018-03-28

11 GEZ



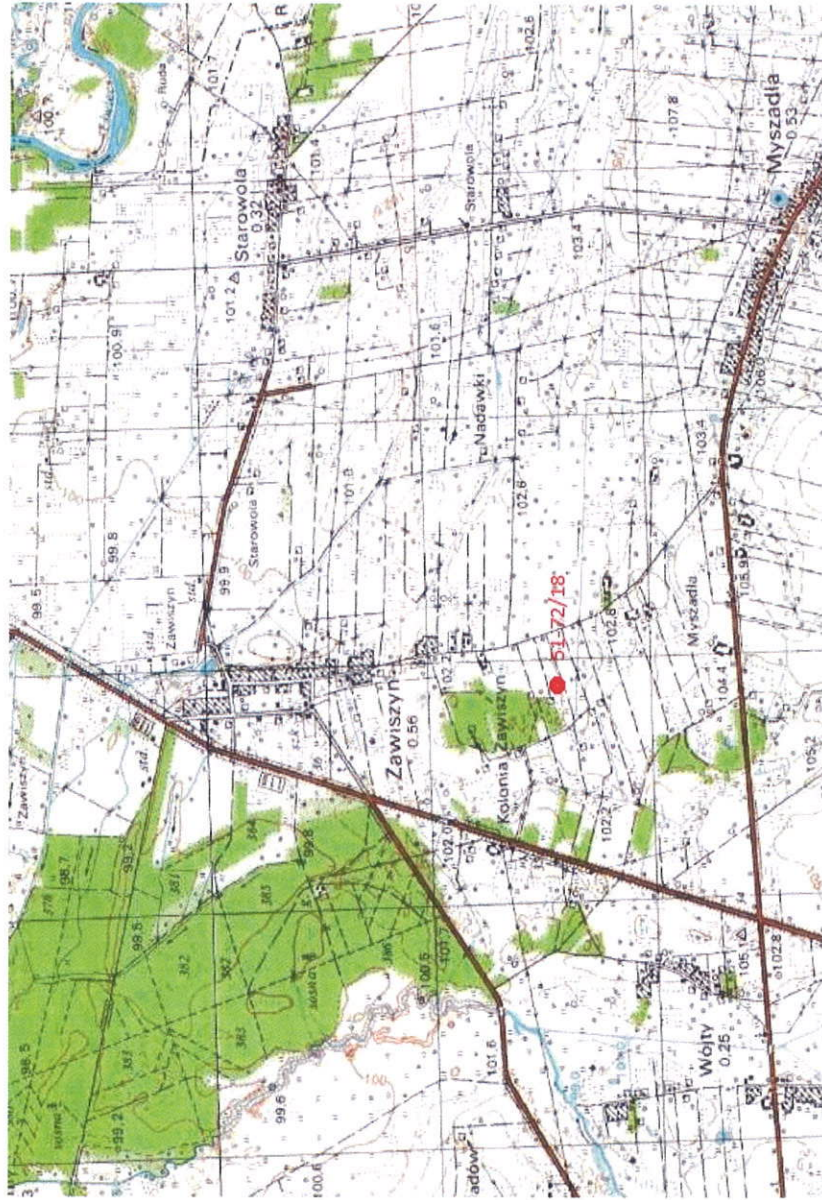
1. OBIEKT **STANOWISKO ARCHEOLOGICZNE NR 18 NA OBSZARZE 51-72**

2. OBECNA FUNKCJA
Ślady Osadnictwa

3. MATERIAŁ
Fr. Ceramiki

4. DATOWANIE
Okres średniowieczny

21. MAPA Z ZAZNACZONYM STANOWISKIEM ARCHEOLOGICZNYM



KARTA ADRESOWA ZABYTKU NIERUCHOMEGO

5. MIEJSCOWOŚĆ **Zawiszyn Kolonia**

6. GMINA **Jadów**

7. POWIAT **wołomiński**

8. WOJEWÓDZTWO **mazowiecki**

9. KOD POCZTOWY **05-280**

10. ADRES

11. LOKALIZACJA

12. LOKALIZACJA ARCHEOLOGICZNA

Nr obszaru AZP **51-72**

Nr stanowiska na obszarze AZP **18**

Nr stanowiska w miejscowości **2**

13. NUMER EWIDENCYJNY DZIAŁKI

14. WŁASNOŚĆ

15. RODZAJ UŻYTKOWANIA

16. INFORMACJA O OCHRONIE

Nr i data wpisu do rejestru zabytków

Zapis w planie zagospodarowania przestrzennego


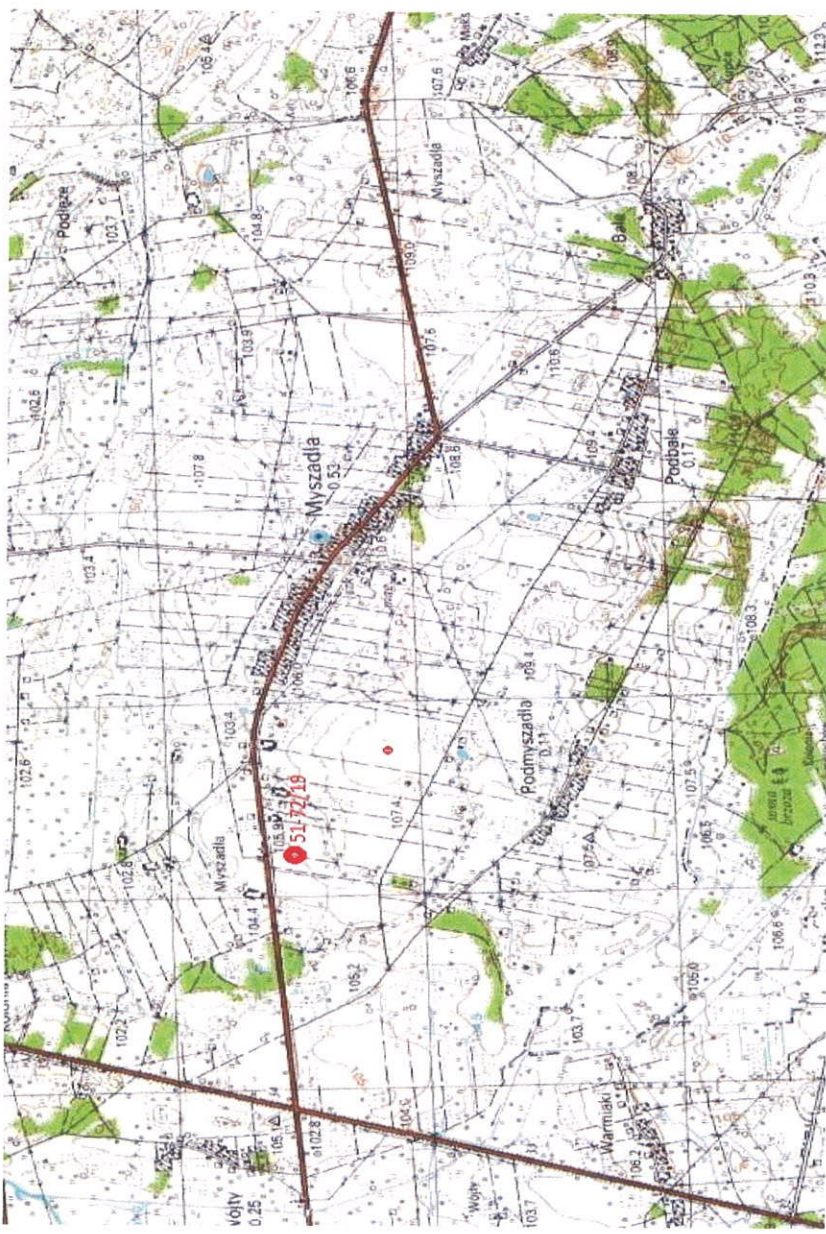
Inne

18. RODZAJE ZAGROZEŃ

17. STAN ZACHOWANIA

19. WPISUJĄCY DANE
Hanna Pobudkiewicz

20. DATA WYKONANIA EWIDENCJI
2018-03-28

<p>12 GEZ</p> 	<p>KARTA ADRESOWA ZABYTKU NIERUCHOMEGO</p>		
<p>1. OBIEKT STANOWISKO ARCHEOLOGICZNE NR 19 NA OBSZARZE 51-72</p>	<p>3. MATERIAŁ Fr. Ceramiki</p>	<p>4. DATOWANIE Okres nowożytny</p>	<p>5. MIEJSCOWOŚĆ Myszadła</p> <p>6. GMINA Jadów</p> <p>7. POWIAT wołomiński</p> <p>8. WOJEWÓDZTWO mazowiecki</p> <p>9. KOD POCZTOWY 05-280</p> <p>10. ADRES</p> <p>11. LOKALIZACJA</p> <p>12. LOKALIZACJA ARCHEOLOGICZNA Nr obszaru AZP 51-72 Nr stanowiska na obszarze AZP 19 Nr stanowiska w miejscowości 1</p> <p>13. NUMER EWIDENCYJNY DZIAŁKI</p> <p>14. WŁASNOŚĆ</p> <p>15. RODZAJ UŻYTKOWANIA</p> <p>16. INFORMACJA O OCHRONIE Nr i data wpisu do rejestru zabytków</p> <p>Zapis w planie zagospodarowania przestrzennego</p> <p>Inne</p> <p>18. RODZAJE ZAGROZEŃ</p>
<p>2. OBECNA FUNKCJA Ślady Osadnictwa</p>	<p>21. MAPA Z ZAZNACZONYM STANOWISKIEM ARCHEOLOGICZNYM</p> 		<p>17. STAN ZACHOWANIA</p> <p>19. WPISUJĄCY DANE Hanna Pobudkiewicz</p> <p>20. DATA WYKONANIA EWIDENCJI 2018-03-28</p>

13 GEZ

KARTA ADRESOWA ZABYTKU NIERUCHOMEGO

1. OBIEKT **STANOWISKO ARCHEOLOGICZNE NR 20 NA OBSZARZE 51-72**

2. OBECNA FUNKCJA
Ślady Osadnictwa

3. MATERIAŁ
Fr. ceramiki

4. DATOWANIE
Okres Wczesna Epoka Brazu

21. MAPA Z ZAZNACZONYM STANOWISKIEM ARCHEOLOGICZNYM



17. STAN ZACHOWANIA

19. WPISUJĄCY DANE
Hanna Pobudkiewicz

20. DATA WYKONANIA EWIDENCJI
2018-03-28

5. MIEJSCOWOŚĆ **Wólty**

6. GMINA **Jadów**

7. POWIAT **wołomiński**

8. WOJEWÓDZTWO **mazowieckie**

9. KOD POCZTOWY **05-280**

10. ADRES

11. LOKALIZACJA

12. LOKALIZACJA ARCHEOLOGICZNA

Nr obszaru AZP **51-72**

Nr stanowiska na obszarze AZP **20**

Nr stanowiska w miejscowości **1**

13. NUMER EWIDENCYJNY DZIAŁKI

14. WŁASNOŚĆ

15. RODZAJ UŻYTKOWANIA

16. INFORMACJA O OCHRONIE

Nr i data wpisu do rejestru zabytków

Zapis w planie zagospodarowania przestrzennego

Inne

18. RODZAJE ZAGROŻEŃ

14 GEZ

KARTA ADRESOWA ZABYTKU NIERUCHOMEGO



1. OBIEKT **STANOWISKO ARCHEOLOGICZNE NR 21 NA OBSZARZE 51-72**

2. OBECNA FUNKCJA
Ślady Osadnictwa

3. MATERIAŁ
Fr. Ceramiki

4. DATOWANIE
Okres wczesnośredniowieczny

21. MAPA Z ZAZNACZONYM STANOWISKIEM ARCHEOLOGICZNYM



5. MIEJSCOWOŚĆ **Wołty**

6. GMINA **Jadów**

7. POWIAT **wołomiński**

8. WOJEWÓDZTWO **mazowiecki**

9. KOD POCZTOWY **05-280**

10. ADRES

11. LOKALIZACJA

12. LOKALIZACJA ARCHEOLOGICZNA

Nr obszaru AZP **51-72**

Nr stanowiska na obszarze AZP **21**

Nr stanowiska w miejscowości **2**

13. NUMER EWIDENCYJNY DZIAŁKI

14. WŁASNOŚĆ

15. RODZAJ UŻYTKOWANIA

16. INFORMACJA O OCHRONIE

Nr i data wpisu do rejestru zabytków

Zapis w planie zagospodarowania przestrzennego

Inne

18. RODZAJE ZAGROZEŃ

17. STAN ZACHOWANIA

19. WPISUJĄCY DANE
Hanna Pobudkiewicz

20. DATA WYKONANIA EWIDENCJI
2018-03-28

15 GEZ

1. OBIEKT **STANOWISKO ARCHEOLOGICZNE NR 22 NA OBSZARZE 51-72**

2. OBECNA FUNKCJA
Ślady Osadnictwa

3. MATERIAŁ
Fr. Ceramiki

4. DATOWANIE
Okres wczesnośredniowieczny

21. MAPA Z ZAZNACZONYM STANOWISKIEM ARCHEOLOGICZNYM



KARTA ADRESOWA ZABYTKU NIERUCHOMEGO

5. MIEJSCOWOŚĆ **Jadów**

6. GMINA **Jadów**

7. POWIAT **wołomiński**

8. WOJEWÓDZTWO **mazowiecki**

9. KOD POCZTOWY **05-280**

10. ADRES

11. LOKALIZACJA

12. LOKALIZACJA ARCHEOLOGICZNA

Nr obszaru AZP **51-72**

Nr stanowiska na obszarze AZP **22**

Nr stanowiska w miejscowości **1**

13. NUMER EWIDENCYJNY DZIAŁKI

14. WŁASNOŚĆ

15. RODZAJ UŻYTKOWANIA

16. INFORMACJA O OCHRONIE

Nr i data wpisu do rejestru zabytków

Zapis w planie zagospodarowania przestrzennego

Inne

18. RODZAJE ZAGROZEŃ

17. STAN ZACHOWANIA

19. WPISUJĄCY DANE
Hanna Pobudkiewicz

20. DATA WYKONANIA EWIDENCJI
2018-03-28

16 GEZ



KARTA ADRESOWA ZABYTKU NIERUCHOMEGO

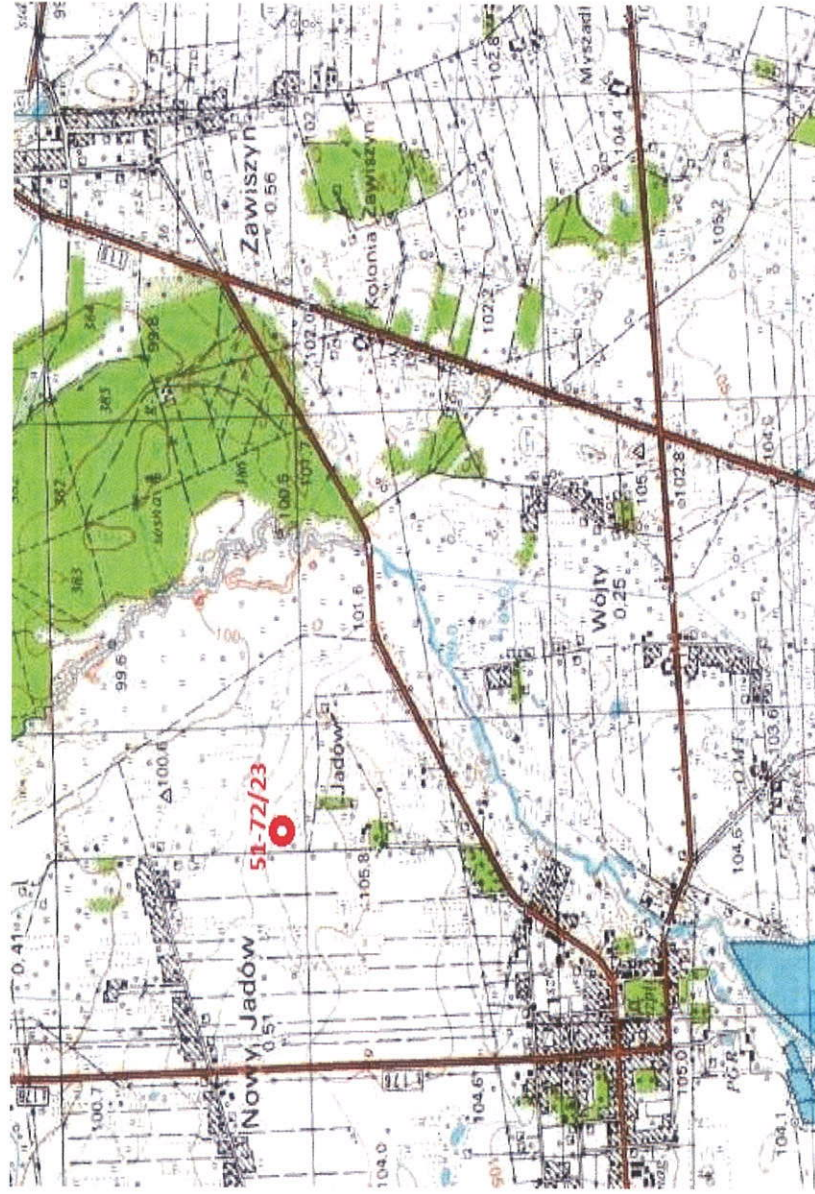
1. OBIEKT **STANOWISKO ARCHEOLOGICZNE NR 23 NA OBSZARZE 51-72**

2. OBECNA FUNKCJA
Ślady Osadnictwa

3. MATERIAŁ
Fr. Ceramiki

4. DATOWANIE
**Okres starożytny, wczesne
średniowiecze, nowożytny**

21. MAPA Z ZAZNACZONYM STANOWISKIEM ARCHEOLOGICZNYM



5. MIEJSCOWOŚĆ **Jadów**

6. GMINA **Jadów**

7. POWIAT **wołomiński**

8. WOJEWÓDZTWO **mazowiecki**

9. KOD POCZTOWY **05-280**

10. ADRES

11. LOKALIZACJA

12. LOKALIZACJA ARCHEOLOGICZNA

Nr obszaru AZP **51-72**

Nr stanowiska na obszarze AZP **23**

Nr stanowiska w miejscowości **2**

13. NUMER EWIDENCYJNY DZIAŁKI

14. WŁASNOŚĆ

15. RODZAJ UŻYTKOWANIA

16. INFORMACJA O OCHRONIE

Nr i data wpisu do rejestru zabytków

Zapis w planie zagospodarowania przestrzennego

Inne

18. RODZAJE ZAGROZEŃ

17. STAN ZACHOWANIA

19. WPISUJĄCY DANE
Hanna Pobudkiewicz

20. DATA WYKONANIA EWIDENCJI
2018-03-28

17 GEZ



KARTA ADRESOWA ZABYTKU NIERUCHOMEGO

1. OBIEKT **STANOWISKO ARCHEOLOGICZNE NR 24 NA OBSZARZE 51-72**

2. OBECNA FUNKCJA
Ślady Osadnictwa

3. MATERIAŁ
Fr. Ceramiki

4. DATOWANIE
Okres nowożytny

21. MAPA Z ZAZNACZONYM STANOWISKIEM ARCHEOLOGICZNYM



5. MIEJSCOWOŚĆ **Jadów**

6. GMINA **Jadów**

7. POWIAT **wołomiński**

8. WOJEWÓDZTWO **mazowiecki**

9. KOD POCZTOWY **05-280**

10. ADRES

11. LOKALIZACJA

12. LOKALIZACJA ARCHEOLOGICZNA

Nr obszaru AZP **51-72**

Nr stanowiska na obszarze AZP **24**

Nr stanowiska w miejscowości **3**

13. NUMER EWIDENCYJNY DZIAŁKI

14. WŁASNOŚĆ

15. RODZAJ UŻYTKOWANIA

16. INFORMACJA O OCHRONIE

Nr i data wpisu do rejestru zabytków

Zapis w planie zagospodarowania przestrzennego

Inne

18. RODZAJE ZAGROZEŃ

17. STAN ZACHOWANIA

19. WPISUJĄCY DANE
Hanna Pobudkiewicz

20. DATA WYKONANIA EWIDENCJI
2018-03-28

18 GEZ

1. OBIEKT **STANOWISKO ARCHEOLOGICZNE NR 25 NA OBSZARZE 51-72**

2. OBECNA FUNKCJA
Osada

3. MATERIAŁ
Fr. Ceramiki

4. DATOWANIE
Okres średniowieczny

21. MAPA Z ZAZNACZONYM STANOWISKIEM ARCHEOLOGICZNYM



17. STAN ZACHOWANIA

19. WPISUJĄCY DANE
Hanna Pobudkiewicz

20. DATA WYKONANIA EWIDENCJI
2018-03-28

KARTA ADRESOWA ZABYTKU NIERUCHOMEGO

5. MIEJSCOWOŚĆ **Jadów**

6. GMINA **Jadów**

7. POWIAT **wołomiński**

8. WOJEWÓDZTWO **mazowiecki**

9. KOD POCZTOWY **05-280**

10. ADRES

11. LOKALIZACJA

12. LOKALIZACJA ARCHEOLOGICZNA

Nr obszaru AZP **51-72**

Nr stanowiska na obszarze AZP **25**

Nr stanowiska w miejscowości **4**

13. NUMER EWIDENCYJNY DZIAŁKI

14. WŁASNOŚĆ

15. RODZAJ UŻYTKOWANIA

16. INFORMACJA O OCHRONIE

Nr i data wpisu do rejestru zabytków

Zapis w planie zagospodarowania przestrzennego

Inne

18. RODZAJE ZAGROŻEŃ

19 GEZ



KARTA ADRESOWA ZABYTKU NIERUCHOMEGO

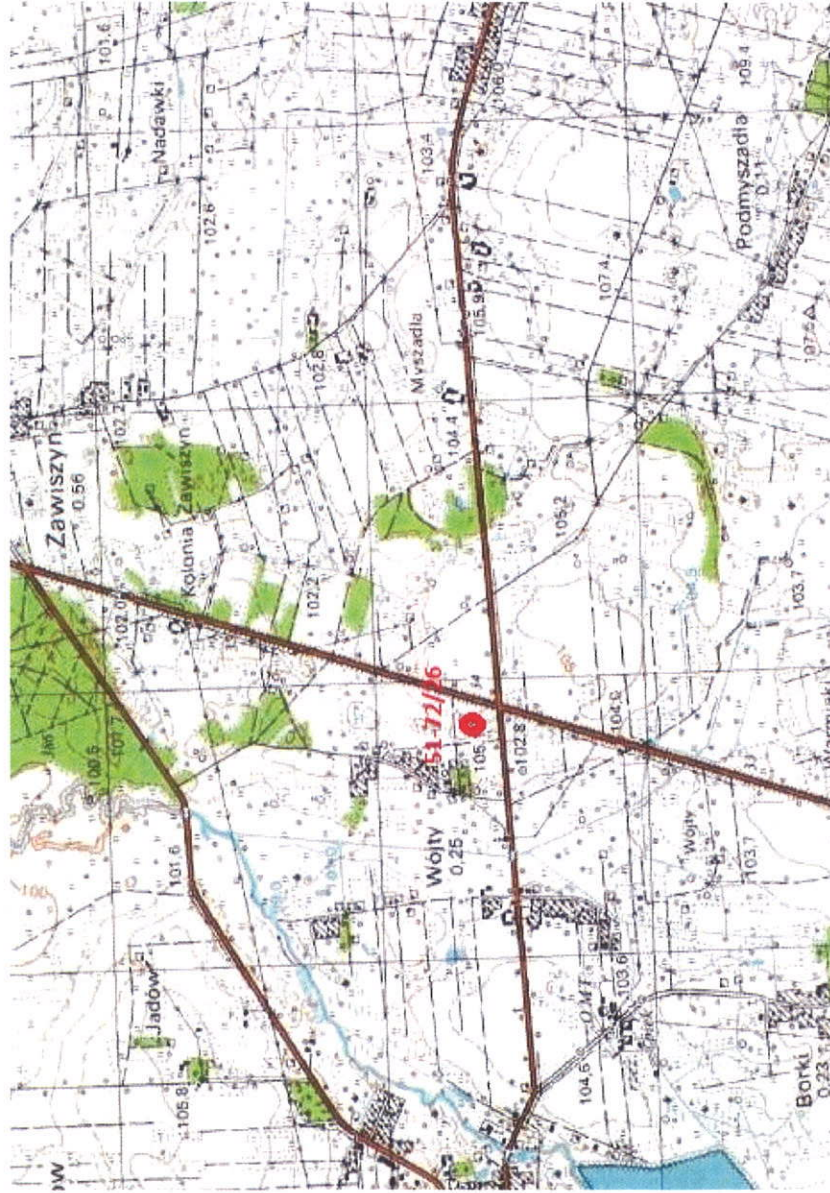
1. OBIEKT **STANOWISKO ARCHEOLOGICZNE NR 26 NA OBSZARZE 51-72**

2. OBECNA FUNKCJA
Ślady osadnictwa

3. MATERIAŁ
Fr. Ceramiki

4. DATOWANIE
Okres starożytny, średniowieczny

21. MAPA Z ZAZNACZONYM STANOWISKIEM ARCHEOLOGICZNYM



5. MIEJSCOWOŚĆ **Wójt**

6. GMINA **Jadów**

7. POWIAT **wołomiński**

8. WOJEWÓDZTWO **mazowiecki**

9. KOD POCZTOWY **05-280**

10. ADRES

11. LOKALIZACJA

12. LOKALIZACJA ARCHEOLOGICZNA

Nr obszaru AZP **51-72**

Nr stanowiska na obszarze AZP **26**

Nr stanowiska w miejscowości **3**

13. NUMER EWIDENCYJNY DZIAŁKI

14. WŁASNOŚĆ

15. RODZAJ UŻYTKOWANIA

16. INFORMACJA O OCHRONIE

Nr i data wpisu do rejestru zabytków

Zapis w planie zagospodarowania przestrzennego

Inne

18. RODZAJE ZAGROZEŃ

17. STAN ZACHOWANIA

19. WPISUJĄCY DANE
Hanna Pobudkiewicz

20. DATA WYKONANIA EWIDENCJI

2018-03-28

20 GEZ



KARTA ADRESOWA ZABYTKU NIERUCHOMEGO

1. OBIEKT **STANOWISKO ARCHEOLOGICZNE NR 27 NA OBSZARZE 51-72**

5. MIEJSCOWOŚĆ **Wójty**

2. OBECNA FUNKCJA

Fr. Ceramiki

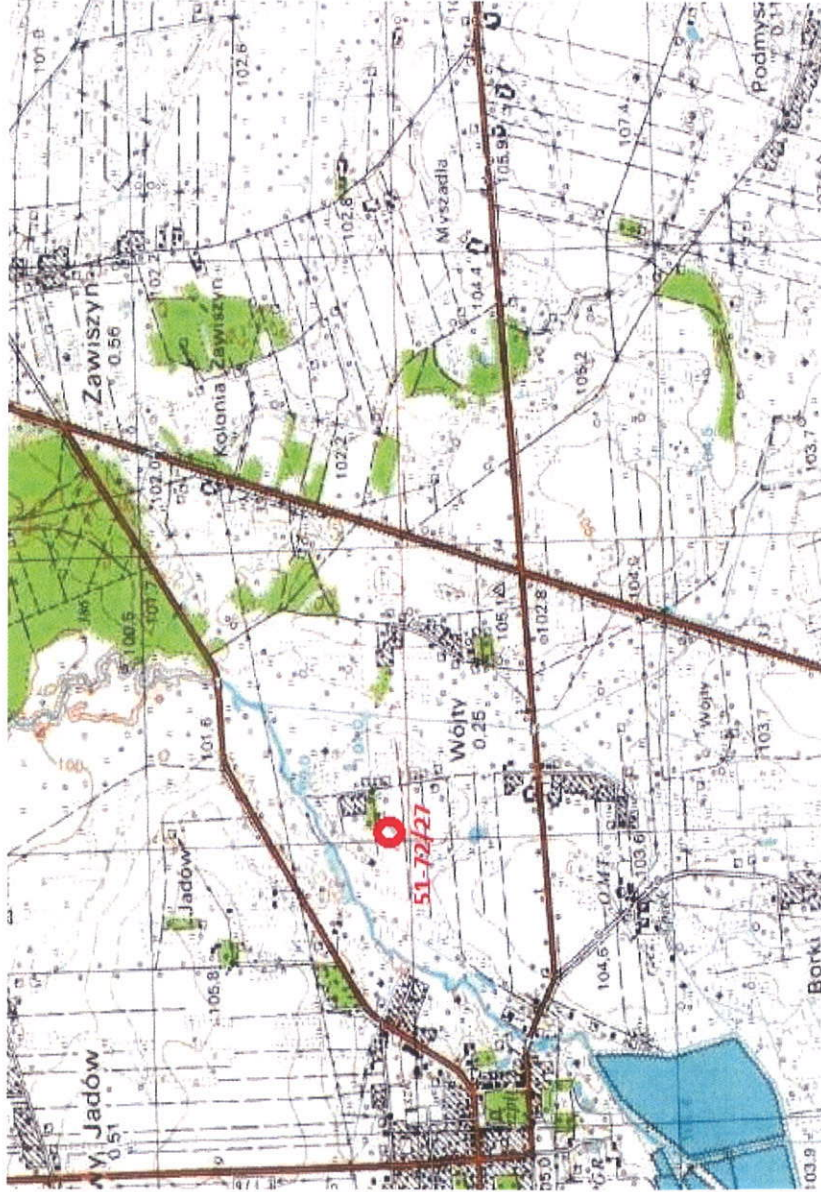
4. DATOWANIE

Okres średniowieczny

6. GMINA

Jadów

21. MAPA Z ZAZNACZONYM STANOWISKIEM ARCHEOLOGICZNYM



7. POWIAT **wołomiński**

8. WOJEWÓDZTWO **mazowiecki**

9. KOD POCZTOWY **05-280**

10. ADRES

11. LOKALIZACJA

12. LOKALIZACJA ARCHEOLOGICZNA

Nr obszaru AZP **51-72**

Nr stanowiska na obszarze AZP **27**

Nr stanowiska w miejscowości **4**

13. NUMER EWIDENCYJNY DZIAŁKI

14. WŁASNOŚĆ

15. RODZAJ UŻYTKOWANIA

16. INFORMACJA O OCHRONIE

Nr i data wpisu do rejestru zabytków

Zapis w planie zagospodarowania przestrzennego

Inne

18. RODZAJE ZAGROZEŃ

17. STAN ZACHOWANIA

19. WPISUJĄCY DANE
Hanna Pobudkiewicz

20. DATA WYKONANIA EWIDENCJI

2018-03-28

21 GEZ



1. OBIEKT **STANOWISKO ARCHEOLOGICZNE NR 28 NA OBSZARZE 51-72**

2. OBECNA FUNKCJA
Ślady osadnictwa

3. MATERIAŁ
Fr. Ceramiki

4. DATOWANIE
**Okres wczesne średniowiecze,
średniowieczne**

21. MAPA Z ZAZNACZONYM STANOWISKIEM ARCHEOLOGICZNYM



17. STAN ZACHOWANIA

19. WPISUJĄCY DANE
Hanna Pobudkiewicz

20. DATA WYKONANIA EWIDENCJI
2018-03-28

KARTA ADRESOWA ZABYTKU NIERUCHOMEGO

5. MIEJSCOWOŚĆ **Wójty**

6. GMINA **Jadów**

7. POWIAT **wołomiński**

8. WOJEWÓDZTWO **mazowiecki**

9. KOD POCZTOWY **05-280**

10. ADRES

11. LOKALIZACJA

12. LOKALIZACJA ARCHEOLOGICZNA

Nr obszaru AZP **51-72**

Nr stanowiska na obszarze AZP **28**

Nr stanowiska w miejscowości **5**

13. NUMER EWIDENCYJNY DZIAŁKI

14. WŁASNOŚĆ

15. RODZAJ UŻYTKOWANIA

16. INFORMACJA O OCHRONIE

Nr i data wpisu do rejestru zabytków

Zapis w planie zagospodarowania przestrzennego

Inne

18. RODZAJE ZAGROŻEŃ

22 GEZ



1. OBIEKT **STANOWISKO ARCHEOLOGICZNE NR 29 NA OBSZARZE 51-72**

2. OBECNA FUNKCJA
Osada

3. MATERIAŁ
Fr. Ceramiki

4. DATOWANIE
Okres wczesnośredniowieczny

21. MAPA Z ZAZNACZONYM STANOWISKIEM ARCHEOLOGICZNYM



KARTA ADRESOWA ZABYTKU NIERUCHOMEGO

5. MIEJSCOWOŚĆ **Jadów**

6. GMINA **Jadów**

7. POWIAT **wołomiński**

8. WOJEWÓDZTWO **mazowiecki**

9. KOD POCZTOWY **05-280**

10. ADRES

11. LOKALIZACJA

12. LOKALIZACJA ARCHEOLOGICZNA

Nr obszaru AZP **51-72**

Nr stanowiska na obszarze AZP **29**

Nr stanowiska w miejscowości **5**

13. NUMER EWIDENCYJNY DZIAŁKI

14. WŁASNOŚĆ

15. RODZAJ UŻYTKOWANIA

16. INFORMACJA O OCHRONIE

Nr i data wpisu do rejestru zabytków

Zapis w planie zagospodarowania przestrzennego

Inne

18. RODZAJE ZAGROZEŃ

17. STAN ZACHOWANIA

19. WPISUJĄCY DANE
Hanna Pobudkiewicz

20. DATA WYKONANIA EWIDENCJI
2018-03-28

23 GEZ

KARTA ADRESOWA ZABYTKU NIERUCHOMEGO



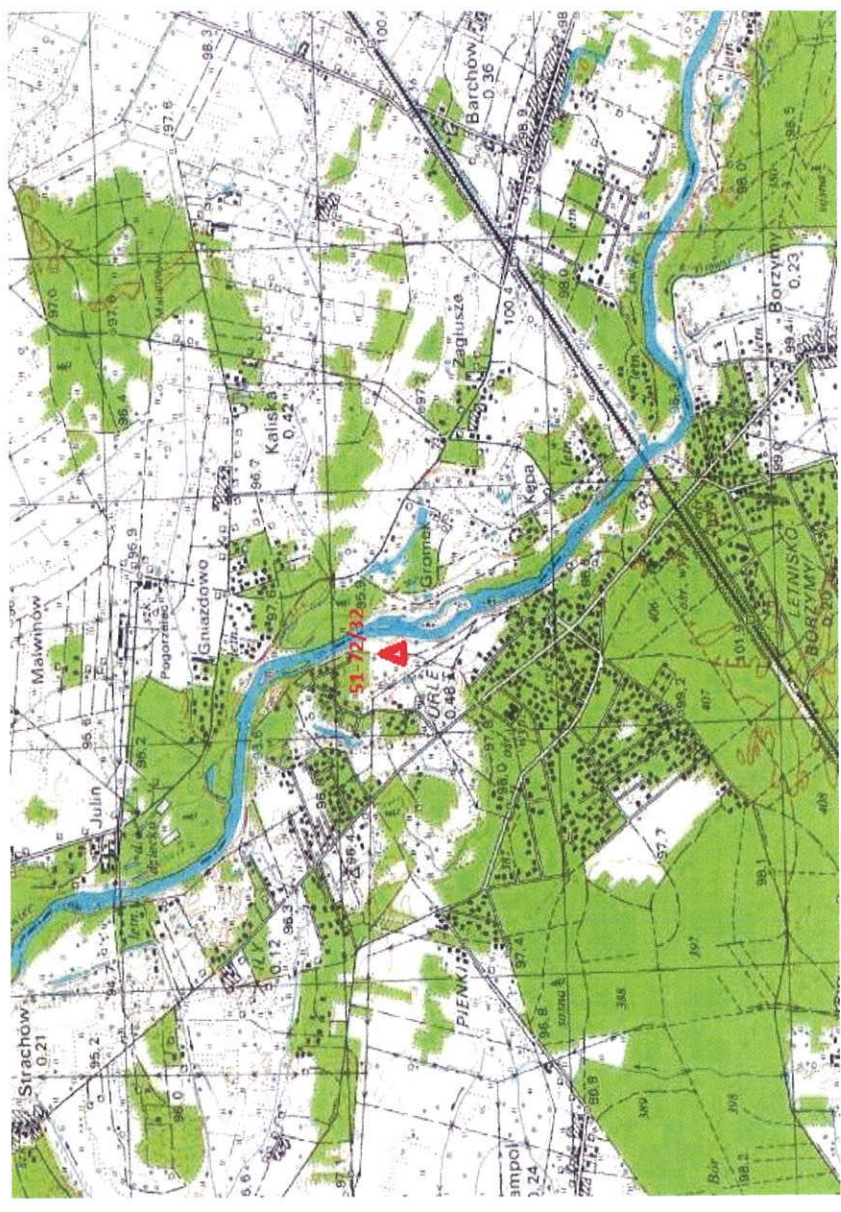
1. OBIEKT **STANOWISKO ARCHEOLOGICZNE NR 32 NA OBSZARZE 51-72**

2. OBECNA FUNKCJA
Ślady osadnictwa

3. MATERIAŁ
Fr. Ceramiki

4. DATOWANIE
Okres Epoka brązu

21. MAPA Z ZAZNACZONYM STANOWISKIEM ARCHEOLOGICZNYM



5. MIEJSCOWOŚĆ **Urle**

6. GMINA **Jadów**

7. POWIAT **wołomiński**

8. WOJEWÓDZTWO **mazowiecki**

9. KOD POCZTOWY **05-280**

10. ADRES

11. LOKALIZACJA
Stanowisko nie zostało pozytywnie zweryfikowane w trakcie badań AZP

12. LOKALIZACJA ARCHEOLOGICZNA

Nr obszaru AZP **51-72**

Nr stanowiska na obszarze AZP **32**

Nr stanowiska w miejscowości **1**

13. NUMER EWIDENCYJNY DZIAŁKI

14. WŁASNOŚĆ

15. RODZAJ UŻYTKOWANIA

16. INFORMACJA O OCHRONIE

Nr i data wpisu do rejestru zabytków

Zapis w planie zagospodarowania przestrzennego

Inne

18. RODZAJE ZAGROŻEN

17. STAN ZACHOWANIA

19. WPISUJĄCY DANE
Hanna Pobudkiewicz

20. DATA WYKONANIA EWIDENCJI
2018-03-28

24 GEZ



1. OBIEKT **STANOWISKO ARCHEOLOGICZNE NR 33 NA OBSZARZE 51-72**

2. OBECNA FUNKCJA

Cmentarzysko

3. MATERIAŁ

Fr. Ceramiki, przepalone kości ludzkie

4. DATOWANIE

Okres halsztacki

21. MAPA Z ZAZNACZONYM STANOWISKIEM ARCHEOLOGICZNYM



17. STAN ZACHOWANIA

19. WPISUJĄCY DANE

Hanna Pobudkiewicz

20. DATA WYKONANIA EWIDENCJI

2018-03-28

KARTA ADRESOWA ZABYTKU NIERUCHOMEGO

5. MIEJSCOWOŚĆ **Urle**

6. GMINA **Jadów**

7. POWIAT **wołomiński**

8. WOJEWÓDZTWO **mazowiecki**

9. KOD POCZTOWY **05-280**

10. ADRES

11. LOKALIZACJA **Stanowisko nie zostało pozytywnie zweryfikowane w trakcie badań AZP**

12. LOKALIZACJA ARCHEOLOGICZNA

Nr obszaru AZP **51-72**

Nr stanowiska na obszarze AZP **33**

Nr stanowiska w miejscowości **2**

13. NUMER EWIDENCYJNY DZIAŁKI

14. WŁASNOŚĆ

15. RODZAJ UŻYTKOWANIA

16. INFORMACJA O OCHRONIE

Nr i data wpisu do rejestru zabytków

Zapis w planie zagospodarowania przestrzennego

Inne

18. RODZAJE ZAGROŻEŃ

25 GEZ



1. OBIEKT **STANOWISKO ARCHEOLOGICZNE NR 34 NA OBSZARZE 51-72**

2. OBECNA FUNKCJA
Cmentarzysko

3. MATERIAŁ

4. DATOWANIE

21. MAPA Z ZAZNACZONYM STANOWISKIEM ARCHEOLOGICZNYM



KARTA ADRESOWA ZABYTKU NIERUCHOMEGO

5. MIEJSCOWOŚĆ **Urle**

6. GMINA **Jadów**

7. POWIAT **wołomiński**

8. WOJEWÓDZTWO **mazowiecki**

9. KOD POCZTOWY **05-280**

10. ADRES

Stanowisko nie zostało pozytywnie zweryfikowane w trakcie badań AZP

11. LOKALIZACJA

12. LOKALIZACJA ARCHEOLOGICZNA

Nr obszaru AZP **51-72**

Nr stanowiska na obszarze AZP **34**

Nr stanowiska w miejscowości **3**

13. NUMER EWIDENCYJNY DZIAŁKI

14. WŁASNOŚĆ

15. RODZAJ UŻYTKOWANIA

16. INFORMACJA O OCHRONIE

Nr i data wpisu do rejestru zabytków

Zapis w planie zagospodarowania przestrzennego

Inne

18. RODZAJE ZAGROŻEŃ

17. STAN ZACHOWANIA

19. WPISUJĄCY DANE
Hanna Pobudkiewicz

20. DATA WYKONANIA EWIDENCJI
2018-03-28

26 GEZ



KARTA ADRESOWA ZABYTKU NIERUCHOMEGO

1. OBIEKT **STANOWISKO ARCHEOLOGICZNE NR 35 NA OBSZARZE 51-72**

2. OBECNA FUNKCJA
Ślady osadnictwa

3. MATERIAŁ
Część przydenna naczyń

4. DATOWANIE
Okres wpływów rzymskich

21. MAPA Z ZAZNACZONYM STANOWISKIEM ARCHEOLOGICZNYM



5. MIEJSCOWOŚĆ **Urle**

6. GMINA **Jadów**

7. POWIAT **wołomiński**

8. WOJEWÓDZTWO **mazowiecki**

9. KOD POCZTOWY **05-280**

10. ADRES

11. LOKALIZACJA
Stanowisko nie zostało pozytywnie zweryfikowane w trakcie badań AZP

12. LOKALIZACJA ARCHEOLOGICZNA

Nr obszaru AZP **51-72**

Nr stanowiska na obszarze AZP **35**

Nr stanowiska w miejscowości **4**

13. NUMER EWIDENCYJNY DZIAŁKI

14. WŁASNOŚĆ

15. RODZAJ UŻYTKOWANIA

16. INFORMACJA O OCHRONIE

Nr i data wpisu do rejestru zabytków

Zapis w planie zagospodarowania przestrzennego

Inne

18. RODZAJE ZAGROŻEŃ

17. STAN ZACHOWANIA

19. WPISUJĄCY DANE
Hanna Pobudkiewicz

20. DATA WYKONANIA EWIDENCJI
2018-03-28

27 GEZ



1. OBIEKT **STANOWISKO ARCHEOLOGICZNE NR 36 NA OBSZARZE 51-72**

2. OBECNA FUNKCJA
Ślady osadnictwa

3. MATERIAŁ
Fr. Ceramiki

4. DATOWANIE
Okres Epoka brązu

21. MAPA Z ZAZNACZONYM STANOWISKIEM ARCHEOLOGICZNYM



17. STAN ZACHOWANIA

19. WPISUJĄCY DANE
Hanna Pobudkiewicz

20. DATA WYKONANIA EWIDENCJI
2018-03-28

KARTA ADRESOWA ZABYTKU NIERUCHOMEGO

5. MIEJSCOWOŚĆ **Urle**

6. GMINA **Jadów**

7. POWIAT **wołomiński**

8. WOJEWÓDZTWO **mazowiecki**

9. KOD POCZTOWY **05-280**

10. ADRES

11. LOKALIZACJA
Stanowisko nie zostało pozytywnie
zweryfikowane w trakcie badań AZP

12. LOKALIZACJA ARCHEOLOGICZNA

Nr obszaru AZP **51-72**

Nr stanowiska na obszarze AZP **36**

Nr stanowiska w miejscowości **5**

13. NUMER EWIDENCYJNY DZIAŁKI

14. WŁASNOŚĆ

15. RODZAJ UŻYTKOWANIA

16. INFORMACJA O OCHRONIE

Nr i data wpisu do rejestru zabytków

Zapis w planie zagospodarowania przestrzennego

Inne

18. RODZAJE ZAGROŻEŃ

28 GEZ



1. OBIEKT **STANOWISKO ARCHEOLOGICZNE NR 37 NA OBSZARZE 51-72**

2. OBECNA FUNKCJA
Ślady osadnictwa

3. MATERIAŁ
Fr. Toporka kamiennego

4. DATOWANIE
Okres neolitu

21. MAPA Z ZAZNACZONYM STANOWISKIEM ARCHEOLOGICZNYM



17. STAN ZACHOWANIA

19. WPISUJĄCY DANE
Hanna Pobudkiewicz

20. DATA WYKONANIA EWIDENCJI
2018-03-28

KARTA ADRESOWA ZABYTKU NIERUCHOMEGO

5. MIEJSCOWOŚĆ **Zawiszyn**

6. GMINA **Jadów**

7. POWIAT **wołomiński**

8. WOJEWÓDZTWO **mazowiecki**

9. KOD POCZTOWY **05-280**

10. ADRES

11. LOKALIZACJA
Stanowisko nie zostało pozytywnie
zwyfikowane w trakcie badań AZP

12. LOKALIZACJA ARCHEOLOGICZNA

Nr obszaru AZP **51-72**

Nr stanowiska na obszarze AZP **37**

Nr stanowiska w miejscowości **1**

13. NUMER EWIDENCYJNY DZIAŁKI

14. WŁASNOŚĆ

15. RODZAJ UŻYTKOWANIA

16. INFORMACJA O OCHRONIE

Nr i data wpisu do rejestru zabytków

Zapis w planie zagospodarowania przestrzennego

Inne

18. RODZAJE ZAGROŻEŃ

29 GEZ



KARTA ADRESOWA ZABYTKU NIERUCHOMEGO

1. OBIEKT **STANOWISKO ARCHEOLOGICZNE NR 1 NA OBSZARZE 51-73**

2. OBECNA FUNKCJA
**Ślady osadnictwa
Osada**

3. MATERIAŁ
**Fr. Ceramiki, łuszczeń
Fr. Ceramiki**

4. DATOWANIE
**Okres starożytny
Okres nowożytny**

21. MAPA Z ZAZNACZONYM STANOWISKIEM ARCHEOLOGICZNYM



5. MIEJSCOWOŚĆ **Starowola**

6. GMINA **Jadów**

7. POWIAT **wołomiński**

8. WOJEWÓDZTWO **mazowiecki**

9. KOD POCZTOWY **05-280**

10. ADRES

11. LOKALIZACJA

12. LOKALIZACJA ARCHEOLOGICZNA

Nr obszaru AZP **51-73**

Nr stanowiska na obszarze AZP **1**

Nr stanowiska w miejscowości **3**

13. NUMER EWIDENCYJNY DZIAŁKI

14. WŁASNOŚĆ

15. RODZAJ UŻYTKOWANIA

16. INFORMACJA O OCHRONIE

Nr i data wpisu do rejestru zabytków

Zapis w planie zagospodarowania przestrzennego

Inne

18. RODZAJE ZAGROZEŃ

17. STAN ZACHOWANIA

19. WPISUJĄCY DANE
Hanna Pobudkiewicz

20. DATA WYKONANIA EWIDENCJI
2018-03-28

30 GEZ



1. OBIEKT **STANOWISKO ARCHEOLOGICZNE NR 2 NA OBSZARZE 51-73**

2. OBECNA FUNKCJA
Osada

3. MATERIAŁ
Fr. Ceramiki

4. DATOWANIE
**Okres wczesne średniowiecze
Okres późne średniowiecze**

21. MAPA Z ZAZNACZONYM STANOWISKIEM ARCHEOLOGICZNYM



KARTA ADRESOWA ZABYTKU NIERUCHOMEGO

5. MIEJSCOWOŚĆ **Ruda**

6. GMINA **Jadów**

7. POWIAT **wołomiński**

8. WOJEWÓDZTWO **mazowiecki**

9. KOD POCZTOWY **05-280**

10. ADRES

11. LOKALIZACJA
Stanowisko nie zostało pozytywnie
zweryfikowane w trakcie badań AZP

12. LOKALIZACJA ARCHEOLOGICZNA

Nr obszaru AZP **51-73**

Nr stanowiska na obszarze AZP **2**

Nr stanowiska w miejscowości **2**

13. NUMER EWIDENCYJNY DZIAŁKI

14. WŁASNOŚĆ

15. RODZAJ UŻYTKOWANIA

16. INFORMACJA O OCHRONIE

Nr i data wpisu do rejestru zabytków

Zapis w planie zagospodarowania przestrzennego


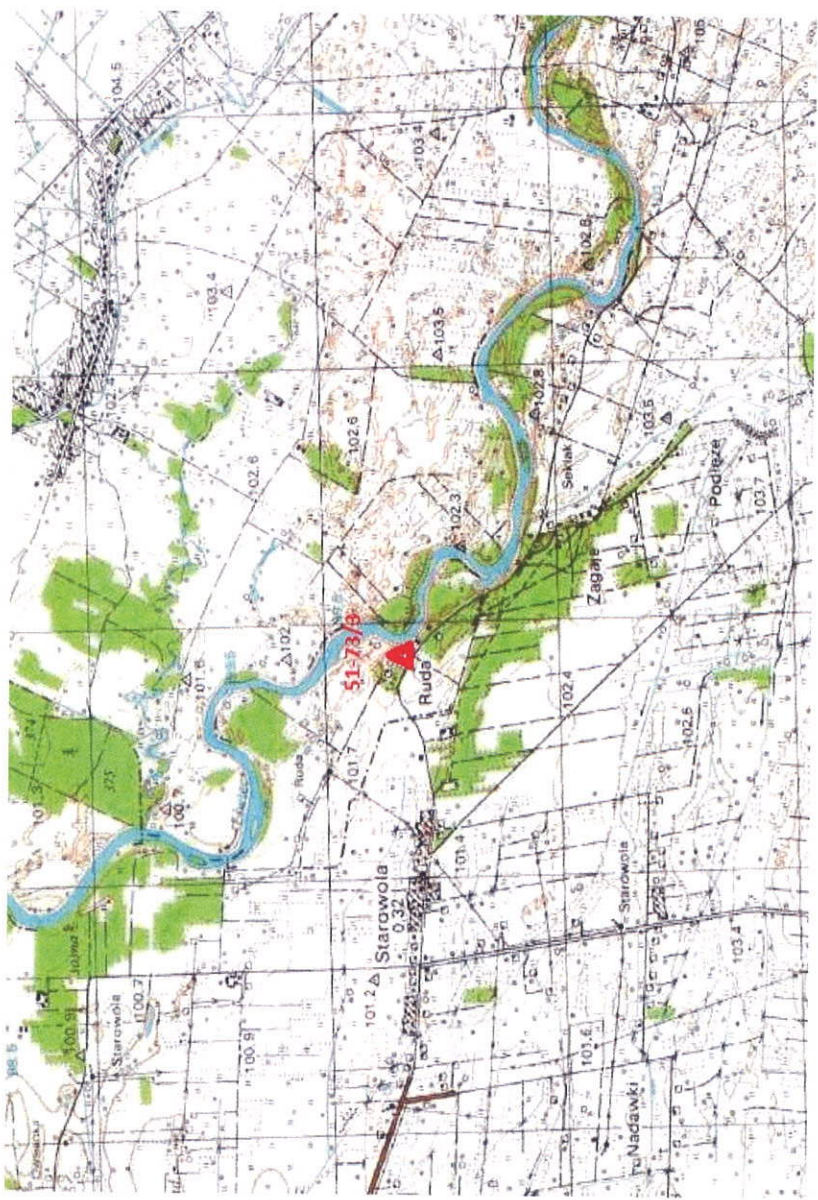
Inne

18. RODZAJE ZAGROŻEŃ

17. STAN ZACHOWANIA

19. WPISUJĄCY DANE
Hanna Pobudkiewicz

20. DATA WYKONANIA EWIDENCJI
2018-03-28

<p>31 GEZ</p>	<p>KARTA ADRESOWA ZABYTKU NIERUCHOMEGO</p>		
	<p>1. OBIEKT STANOWISKO ARCHEOLOGICZNE NR 3 NA OBSZARZE 51-73</p>		
<p>2. OBECNA FUNKCJA Osada</p>	<p>3. MATERIAŁ Fr. Ceramiki</p>	<p>4. DATOWANIE Okres wczesne średniowiecze Okres starożytność</p>	<p>5. MIEJSCOWOŚĆ Ruda</p> <p>6. GMINA Jadów</p> <p>7. POWIAT wołomiński</p> <p>8. WOJEWÓDZTWO mazowiecki</p> <p>9. KOD POCZTOWY 05-280</p> <p>10. ADRES</p> <p>11. LOKALIZACJA Stanowisko nie zostało pozytywnie zweryfikowane w trakcie badań AZP</p> <p>12. LOKALIZACJA ARCHEOLOGICZNA Nr obszaru AZP 51-73 Nr stanowiska na obszarze AZP 3 Nr stanowiska w miejscowości 3</p> <p>13. NUMER EWIDENCYJNY DZIAŁKI</p> <p>14. WŁASNOŚĆ</p> <p>15. RODZAJ UŻYTKOWANIA</p> <p>16. INFORMACJA O OCHRONIE Nr i data wpisu do rejestru zabytków</p> <p>Zapis w planie zagospodarowania przestrzennego</p> <p>Inne</p> <p>18. RODZAJE ZAGROZEŃ</p>
<p>21. MAPA Z ZAZNACZONYM STANOWISKIEM ARCHEOLOGICZNYM</p> 			<p>17. STAN ZACHOWANIA</p> <p>19. WPISUJĄCY DANE Hanna Pobudkiewicz</p> <p>20. DATA WYKONANIA EWIDENCJI 2018-03-28</p>

32 GEZ

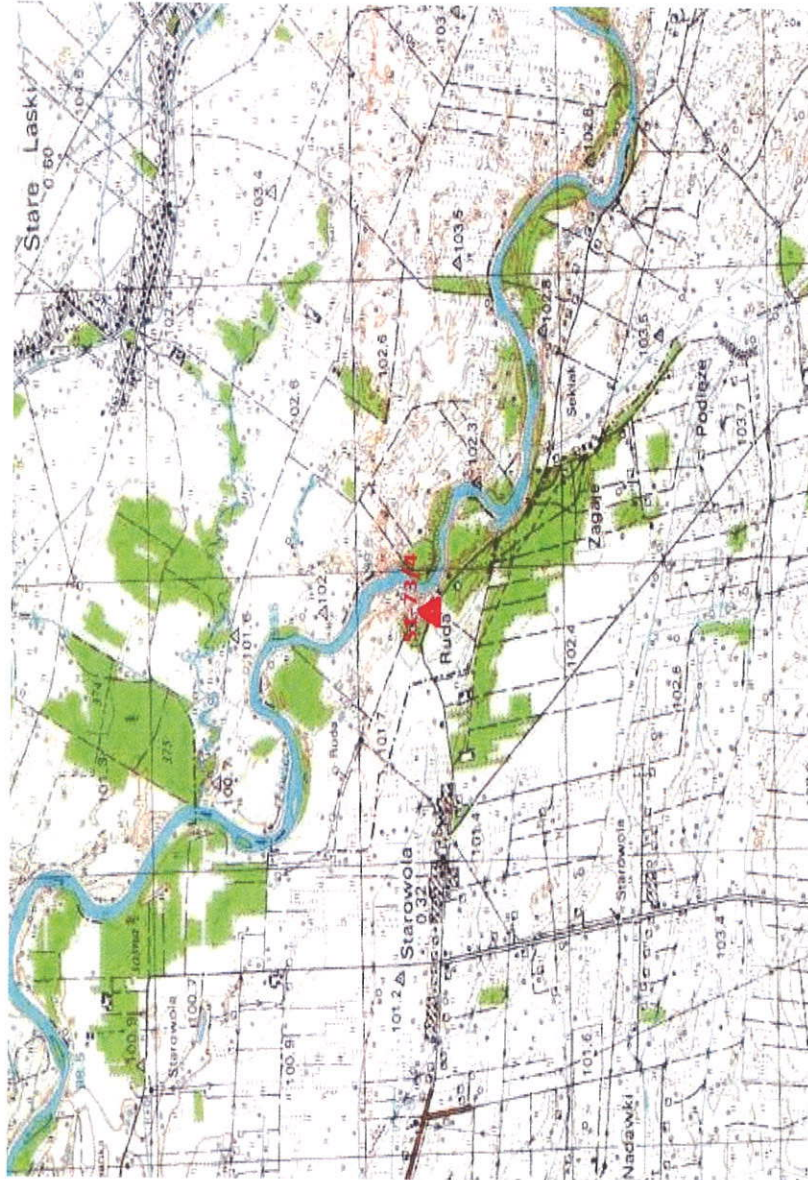
1. OBIEKT **STANOWISKO ARCHEOLOGICZNE NR 4 NA OBSZARZE 51-73**

2. OBECNA FUNKCJA
Osada

3. MATERIAŁ
Fr. Ceramiki

4. DATOWANIE
**Okres wczesne średniowiecze
Okres starożytność**

21. MAPA Z ZAZNACZONYM STANOWISKIEM ARCHEOLOGICZNYM



17. STAN ZACHOWANIA

19. WPISUJĄCY DANE
Hanna Pobudkiewicz

20. DATA WYKONANIA EWIDENCJI
2018-03-28

KARTA ADRESOWA ZABYTKU NIERUCHOMEGO

5. MIEJSCOWOŚĆ **Ruda**

6. GMINA **Jadów**

7. POWIAT **wołomiński**

8. WOJEWÓDZTWO **mazowiecki**

9. KOD POCZTOWY **05-280**

10. ADRES

11. LOKALIZACJA
Stanowisko nie zostało pozytywnie
zweryfikowane w trakcie badań AZP

12. LOKALIZACJA ARCHEOLOGICZNA

Nr obszaru AZP **51-73**

Nr stanowiska na obszarze AZP **4**

Nr stanowiska w miejscowości **4**

13. NUMER EWIDENCYJNY DZIAŁKI

14. WŁASNOŚĆ

15. RODZAJ UŻYTKOWANIA

16. INFORMACJA O OCHRONIE

Nr i data wpisu do rejestru zabytków

Zapis w planie zagospodarowania przestrzennego

Inne

18. RODZAJE ZAGROZEŃ

33 GEZ
1. OBIEKT STANOWISKO ARCHEOLOGICZNE NR 5 NA OBSZARZE 51-73
2. OBECNA FUNKCJA
Osada
3. MATERIAŁ
Fr. Ceramiki
4. DATOWANIE
Okres wczesne średniowiecze
Okres starożytność
21. MAPA Z ZAZNACZONYM STANOWISKIEM ARCHEOLOGICZNYM

17. STAN ZACHOWANIA
19. WPISUJĄCY DANE
Hanna Pobudkiewicz
20. DATA WYKONANIA EWIDENCJI
2018-03-28
KARTA ADRESOWA ZABYTKU NIERUCHOMEGO
5. MIEJSCOWOŚĆ **Ruda**
6. GMINA **Jadów**
7. POWIAT **wołomiński**
8. WOJEWÓDZTWO **mazowiecki**
9. KOD POCZTOWY **05-280**
10. ADRES

 Stanowisko nie zostało pozytywnie
 zweryfikowane w trakcie badań AZP

11. LOKALIZACJA
12. LOKALIZACJA ARCHEOLOGICZNA

 Nr obszaru AZP **51-73**

 Nr stanowiska na obszarze AZP **5**

 Nr stanowiska w miejscowości **5**
13. NUMER EWIDENCYJNY DZIAŁKI
14. WŁASNOŚĆ
15. RODZAJ UŻYTKOWANIA
16. INFORMACJA O OCHRONIE

Nr i data wpisu do rejestru zabytków

Zapis w planie zagospodarowania przestrzennego

Inne

18. RODZAJE ZAGROZEŃ

34 GEZ



KARTA ADRESOWA ZABYTKU NIERUCHOMEGO

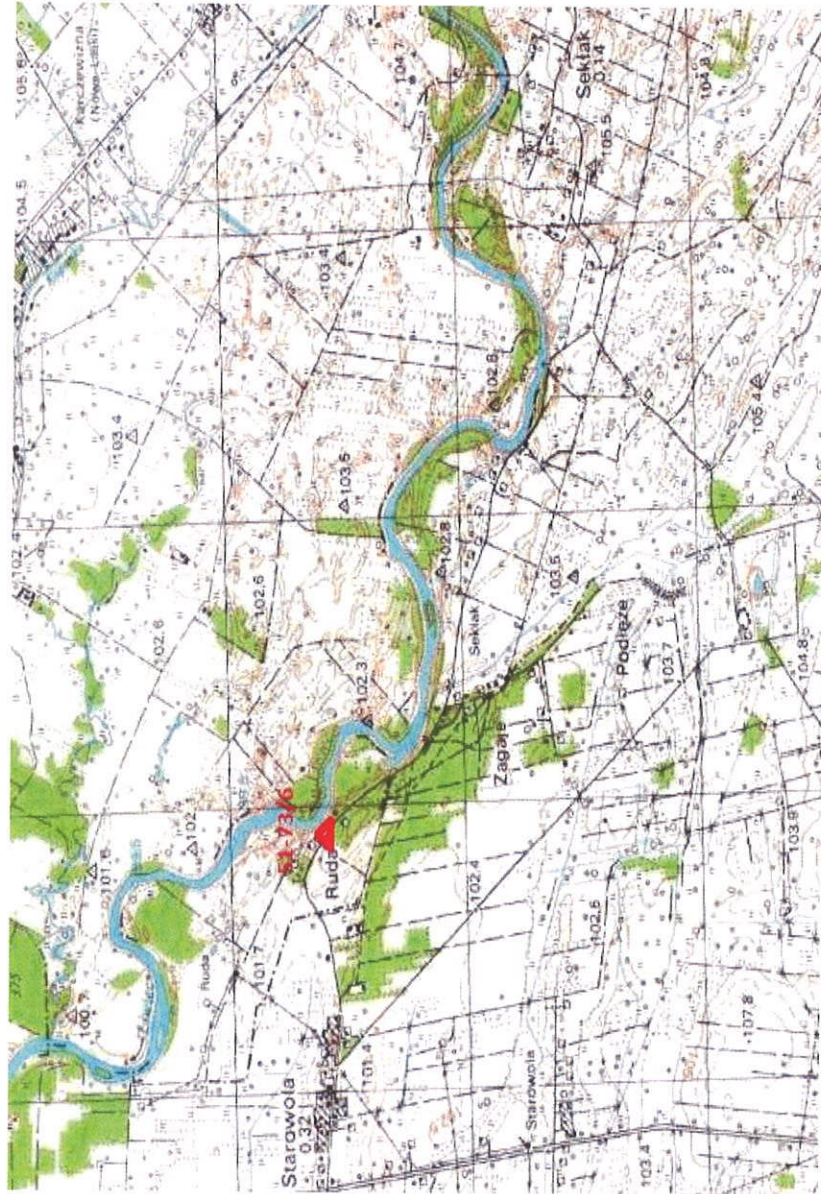
1. OBIEKT **STANOWISKO ARCHEOLOGICZNE NR 6 NA OBSZARZE 51-73**

2. OBECNA FUNKCJA
Osada

3. MATERIAŁ
Fr. Ceramiki

4. DATOWANIE
Okres wczesne średniowiecze
Okres starożytność

21. MAPA Z ZAZNACZONYM STANOWISKIEM ARCHEOLOGICZNYM



17. STAN ZACHOWANIA

19. WPISUJĄCY DANE
Hanna Pobudkiewicz

20. DATA WYKONANIA EWIDENCJI
2018-03-28

5. MIEJSCOWOŚĆ **Ruda**

6. GMINA **Jadów**

7. POWIAT **wołomiński**

8. WOJEWÓDZTWO **mazowiecki**

9. KOD POCZTOWY **05-280**

10. ADRES

11. LOKALIZACJA
Stanowisko nie zostało pozytywnie
zweryfikowane w trakcie badań AZP

12. LOKALIZACJA ARCHEOLOGICZNA

Nr obszaru AZP **51-73**

Nr stanowiska na obszarze AZP **6**

Nr stanowiska w miejscowości **6**

13. NUMER EWIDENCYJNY DZIAŁKI

14. WŁASNOŚĆ

15. RODZAJ UŻYTKOWANIA

16. INFORMACJA O OCHRONIE

Nr i data wpisu do rejestru zabytków

Zapis w planie zagospodarowania przestrzennego

Inne

18. RODZAJE ZAGROŻEŃ

35 GEZ



KARTA ADRESOWA ZABYTKU NIERUCHOMEGO

1. OBIEKT **STANOWISKO ARCHEOLOGICZNE NR 17 NA OBSZARZE 51-73**

2. OBECNA FUNKCJA
Osada

3. MATERIAŁ
Fr. Ceramiki

4. DATOWANIE
Okres nowożytny

21. MAPA Z ZAZNACZONYM STANOWISKIEM ARCHEOLOGICZNYM



5. MIEJSCOWOŚĆ
Starowola

6. GMINA
Jadów

7. POWIAT
wołomiński

8. WOJEWÓDZTWO
mazowiecki

9. KOD POCZTOWY
05-280

10. ADRES

11. LOKALIZACJA

12. LOKALIZACJA ARCHEOLOGICZNA

Nr obszaru AZP **51-73**

Nr stanowiska na obszarze AZP **17**

Nr stanowiska w miejscowości **1**

13. NUMER EWIDENCYJNY DZIAŁKI

14. WŁASNOŚĆ

15. RODZAJ UŻYTKOWANIA

16. INFORMACJA O OCHRONIE

Nr i data wpisu do rejestru zabytków

Zapis w planie zagospodarowania przestrzennego

Inne

18. RODZAJE ZAGROŻEŃ

17. STAN ZACHOWANIA

19. WPISUJĄCY DANE
Hanna Pobudkiewicz

20. DATA WYKONANIA EWIDENCJI
2018-03-28

36 GEZ**1. OBIEKT STANOWISKO ARCHEOLOGICZNE NR 18 NA OBSZARZE 51-73****2. OBECNA FUNKCJA**
Ślady Osadnictwa
Kuźnica**3. MATERIAŁ**
Fr. Ceramiki
Fr. Ceramiki, Fr. Żużla, Fr. Rudy**4. DATOWANIE**
Okres starożytny
Okres późne średniowiecze**21. MAPA Z ZAZNACZONYM STANOWISKIEM ARCHEOLOGICZNYM****17. STAN ZACHOWANIA****19. WPISUJĄCY DANE**
Hanna Pobudkiewicz**20. DATA WYKONANIA EWIDENCJI**
2018-03-28**KARTA ADRESOWA ZABYTKU NIERUCHOMEGO****5. MIEJSCOWOŚĆ**
Starowola**6. GMINA**
Jadów**7. POWIAT**
wołomiński**8. WOJEWÓDZTWO**
mazowiecki**9. KOD POCZTOWY**
05-280**10. ADRES****11. LOKALIZACJA****12. LOKALIZACJA ARCHEOLOGICZNA**Nr obszaru AZP **51-73**Nr stanowiska na obszarze AZP **18**Nr stanowiska w miejscowości **2****13. NUMER EWIDENCYJNY DZIAŁKI****14. WŁASNOŚĆ****15. RODZAJ UŻYTKOWANIA****16. INFORMACJA O OCHRONIE**

Nr i data wpisu do rejestru zabytków

Zapis w planie zagospodarowania przestrzennego

Inne

18. RODZAJE ZAGROZEŃ

37 GEZ



KARTA ADRESOWA ZABYTKU NIERUCHOMEGO

1. OBIEKT **STANOWISKO ARCHEOLOGICZNE NR 8 NA OBSZARZE 52-73**

2. OBECNA FUNKCJA

Cmentarzysko ciałopalne

3. MATERIAŁ

4. DATOWANIE
Okres nieokreślony

21. MAPA Z ZAZNACZONYM STANOWISKIEM ARCHEOLOGICZNYM



5. MIEJSCOWOŚĆ **Podbale**

6. GMINA **Jadów**

7. POWIAT **wołomiński**

8. WOJEWÓDZTWO **mazowiecki**

9. KOD POCZTOWY **05-280**

10. ADRES

11. LOKALIZACJA

12. LOKALIZACJA ARCHEOLOGICZNA

Nr obszaru AZP **52-73**

Nr stanowiska na obszarze AZP **8**

Nr stanowiska w miejscowości **1**

13. NUMER EWIDENCYJNY DZIAŁKI

14. WŁASNOŚĆ

15. RODZAJ UŻYTKOWANIA

16. INFORMACJA O OCHRONIE

Nr i data wpisu do rejestru zabytków

Zapis w planie zagospodarowania przestrzennego

Inne

18. RODZAJE ZAGROZEŃ

17. STAN ZACHOWANIA

19. WPISUJĄCY DANE
Hanna Pobudkiewicz

20. DATA WYKONANIA EWIDENCJI

2018-03-28